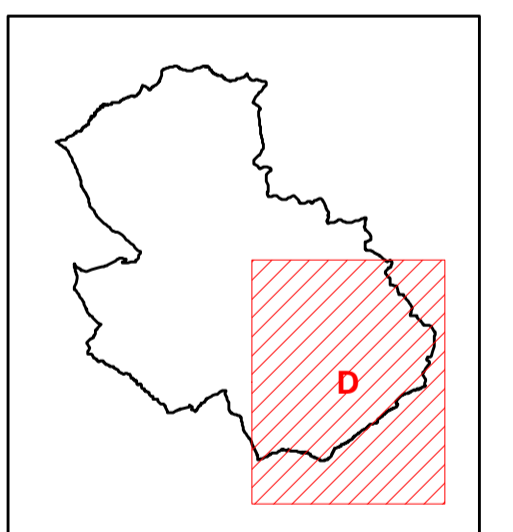
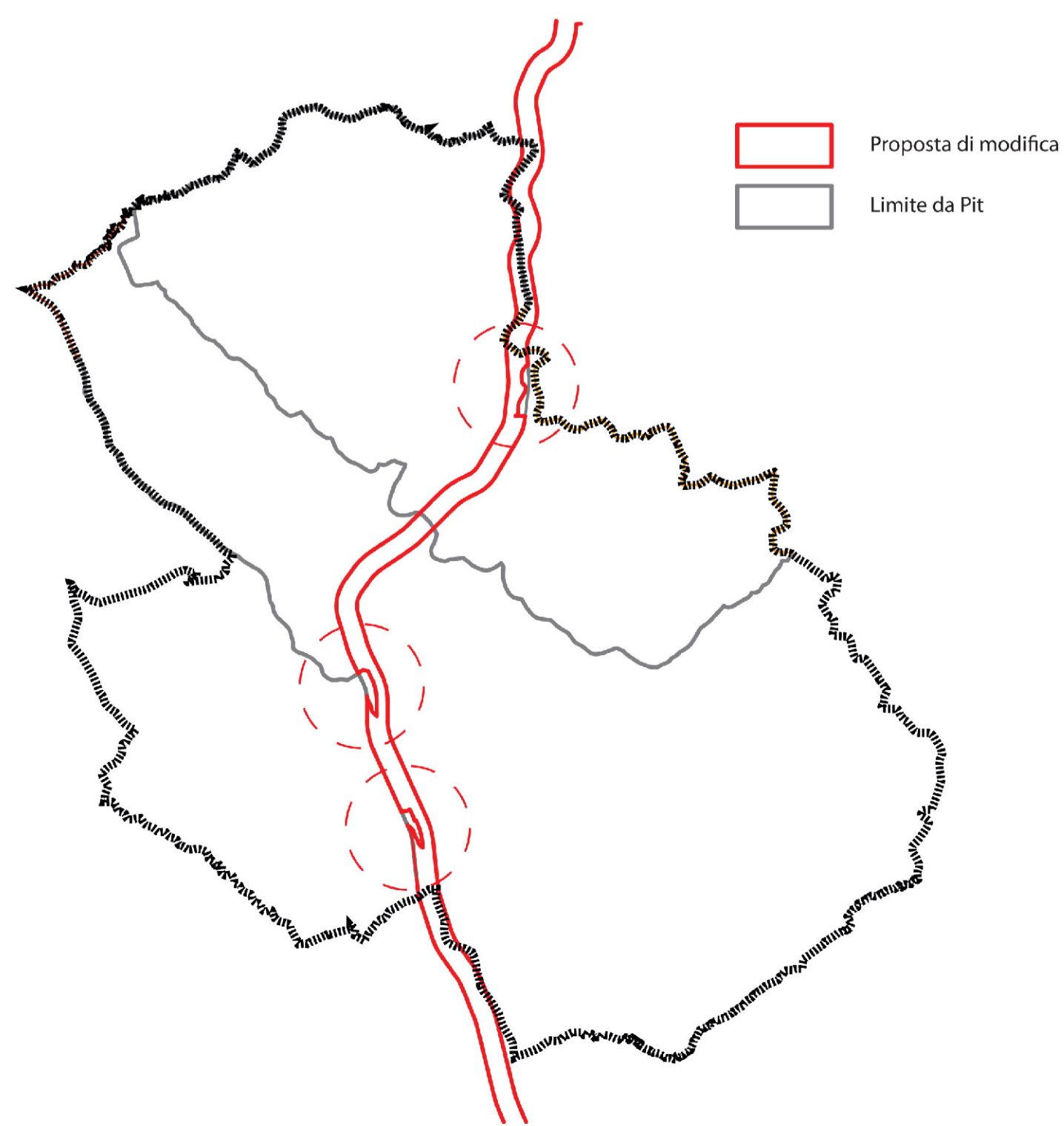


Tavola 11 - quadro d



Schema di sovrapposizione delle aree di notevole interesse pubblico di cui all'art. 136 del Codice come espressi da PIT e della proposta di modifica



Legenda

- Confine comunale
- VINCOLI AMMINISTRATIVI**
- Aree sottoposte a vincolo cimiteriale (Del. C.C. n.34 del 24/05/2006 e Del. C.C. n.18 del 15/03/2010) - aggiornato
- Vincolo idrogeologico, R.D.L. n.3267 del 1923
- Vincolo minerario, L.R. toscana 35/2015
- Beni paesaggistici di cui all'art. 142 del Codice come espressi dal PIT della Regione Toscana**
- Territori contermini ai laghi compresi in una fascia della profondità di 300 m dalla linea di battigia, anche con riferimento ai territori elevati sui laghi. (art.142, c.1, lett. b, Codice)
- Fiumi, i torrenti, i corsi d'acqua iscritti negli elenchi previsti dal R.D. 11 dicembre 1933, n. 1775, e le relative sponde o piedi degli argini per una fascia di 150 metri ciascuna (art.142, c.1, lett. c, Codice)
- Territori coperti da foreste e da boschi, come definiti dall'articolo 2, del Dlgs 18 maggio 2001, n. 227 (art.142, c.1, lett. g, Codice)
- Beni architettonici vincolati da Decreto ministeriale**
- Beni architettonici tutelati ai sensi della parte II del Dlg 42/2004 (già legge 1089/1939) come espressi da PS vigente - proposta di modifica rispetto a PIT
- Beni architettonici tutelati ai sensi della parte II del Dlg 42/2004 (già legge 1089/1939) - come espressi da PIT della Regione Toscana
- Immobili ed aree di notevole interesse pubblico di cui all'art. 136 del Codice vincolati da Decreto ministeriale**
- 60/1966 - vincolo paesaggistico, zona tutelata per la bellezza dei paesaggi rurali e la visibilità vincolo paesaggistico (già legge 1497/39)
- 101/1970 a - vincolo paesaggistico lungo la strada Firenze - Siena (già legge 1497/39) - proposta di modifica rispetto a PIT (si veda schema di sovrapposizione a lato)
- 200/2001 - vincolo paesaggistico "Località Ponterotto - Le Lame" (già legge 1497/39)

Comune di San Casciano in Val di Pesa
 Città metropolitana di Firenze 2016

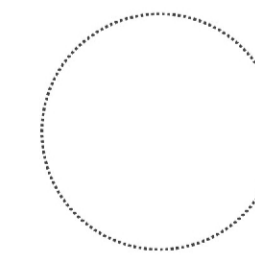
Sindaco
 Massimiliano Pescini
 Assessore Urbanistica ed Edilizia
 Donatella Viviani

Gruppo di Lavoro:
 Progettazione
 Architetto Silvia Viviani

Collaboratori
 Arch. Annalisa Pirrello
 Arch. Lucia Ninno
 Ing. Andrea Urbani

Servizio Urbanistica ed Edilizia
 Arch. Barbara Ronchi
 Arch. Sonia Ciapetti
 Arch. Costanza Cacciatori
 Arch. Sandra Anichini

Aspetti Geologici, Idraulici e Idrogeologici
 Dott. Geol. Simone Fiaschi
 (Idrogeo Service Srl)
 Dott. Geol. Alessandro Murrattu
 (Idrogeo Service Srl)
 Dott. Geol. Alessio Calvetti
 (Idrogeo Service Srl)
 Dott. Geol. Laila Taddei
 (Idrogeo Service Srl)
 Ing. Giacomo Gazzini
 (Idrogeo Ingegneria per
 l'ambiente e il territorio)



Variante al Piano Strutturale
 L.R. n.65 del 10 Novembre 2014

QUADRO CONOSCITIVO

Settembre 2016

Tavola 11 d - Vincoli

Scala 1:10.000